

# LE SENTIER DES MÉGALITHES D'ARZON

TROIS CIRCUITS PIÉTONS  
ET UN CIRCUIT VÉLO

Photographie : Zuban



# ÉDITO

ARZON bénéficie d'un passé architectural néolithique exceptionnel.

Depuis des millénaires, son patrimoine parle pour elle.

Du Tumulus de Tumiac, au Cairn du Petit Mont, en passant par le site de Bilgroix ou l'allée couverte du Graniol, tout est proche de la mer, souvent tranquille, parfois tourmentée, toujours intrigante.

Tout s'inscrit aussi dans une nature apaisante, jalonnée de sentiers riches en découvertes.

Les circuits que nous vous proposons dans ce livret cheminent au sein d'un Bien promis à une reconnaissance attendue dans le cadre d'une possible inscription sur la liste du Patrimoine mondial de l'UNESCO.

Que vous soyez piétons ou cyclistes, découvrez ce patrimoine exceptionnel dans ce contexte privilégié de son environnement maritime. Il vous rappellera parfois ces légendes d'une civilisation néolithique et ces mystères associés si troublants. Respectez-le aussi pour que tout puisse vivre après nous, comme ces pierres posées il y a des milliers d'années.

Vivez pleinement cette randonnée mégalithique.

**Frédérique GAUVAIN,**  
Maire d'ARZON

C'est avec conviction que Golfe du Morbihan – Vannes agglomération est engagée dans la candidature UNESCO des mégalithes du sud Morbihan. Nous sommes fiers d'accompagner ce projet de territoire ambitieux et fédérateur, à la hauteur de notre patrimoine mégalithique unique pour l'histoire de l'humanité.

A-zevri eo e labour Mor-Bihan-  
Gwened tolpad evit ma vehe anaouet  
meurvein su ar Mor-Bihan get an  
Unesco. Lorc'h zo ennomp é harpiñ  
ar raktres tiriad uhelek-mañ a doloù  
dud tro-dro dezhañ, ur raktres a-live-  
get hor glad meurveinek dibar en  
istor Mab-den.

**David ROBO,**  
Président de Golfe du Morbihan –  
Vannes agglomération

## Recommandations



- **Ne pas monter sur les mégalithes** : malgré leur apparence, il s'agit de sites millénaires fragiles. Les pierres pèsent plusieurs tonnes et peuvent être instables. Cette mesure est pour votre sécurité et celle du site.



- **Ne pas toucher les pierres** : les toucher pourrait endommager leur surface ou modifier les architectures de pierres sèches. Cela peut fragiliser la structure ou faire disparaître des indices pour les archéologues.



- Certaines pierres sont gravées. Afin de les préserver le plus longtemps possible, **merci de ne pas y toucher ou les retracer avec un quelconque outil** ; cela abîme leur surface.




- Les mégalithes sont implantés dans des sites naturels, riches en biodiversité, qu'il est aussi important de protéger. Afin de préserver cette biodiversité et de limiter l'érosion, **merci de rester sur les sentiers identifiés, de ne pas cueillir les végétaux, de mettre des embouts à vos bâtons de marche, de respecter les ouvrages de protection et de ramener vos déchets avec vous**. Il est également interdit de circuler à vélo sur le sentier côtier.

# LE MÉGALITHISME ET LE NÉOLITHIQUE

Le mégalithisme, du grec ancien mega (*gros, grosse*) et lithos (*la pierre*), désigne une forme d'architecture consistant à ériger des monuments colossaux en pierre. En Bretagne, les peuples néolithiques les ont érigés à partir du 5<sup>e</sup> millénaire et jusqu'au 3<sup>e</sup> millénaire avant J.-C.

Au cours du Néolithique, l'agriculture et l'élevage se sont diffusés dans les différentes régions d'Europe à des rythmes variables. Ces changements de modes de vie ont favorisé l'émergence de sociétés complexes et hiérarchisées dont les constructions massives sont encore les témoins dans le paysage.



Menhirs de Beg er Goh Lannec, Quiberon

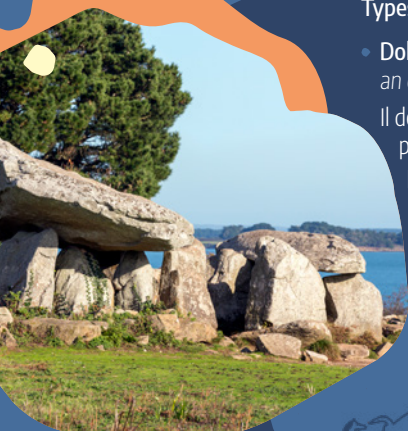
• **Menhir/Stèle** (*du breton men (ou maen) = pierre et hir = long*)

Le terme de « men-hir » indique en breton toute pierre longue sans présumer d'une position érigée ni d'une intervention humaine et pouvait également s'appliquer autrefois à des formes rocheuses naturelles. La force de la tradition a consacré son usage, mais les archéologues lui préfèrent celui de « stèle » plus approprié à la dénomination d'un monolithe placé en position verticale.

## Types d'architecture mégalithique :

• **Dolmen/Tombe à couloir** (*du breton toal = table, an doal = une table et men (ou maen) = pierre*)

Il désigne un édifice funéraire composé d'une ou plusieurs tables de pierre en équilibre sur des piliers verticaux (*orthostates*). Originellement recouvert d'un tumulus, le dolmen constitue le vestige d'une structure plus conséquente, aujourd'hui disparue.



Dolmen de Penhap, Île-aux-Moines

• **Tumulus** (*du latin tumere = élévation, éminence*)

C'est un amoncellement, une enveloppe qui recouvre généralement une ou plusieurs tombes. Ce terme est utilisé par défaut lorsqu'il n'y a pas de précision connue sur l'architecture, la forme et la composition sédimentaire du monument. Si les structures sont composées de terre, on parlera alors de tertre ; si ce sont des pierres, le terme de cairn (*du gaëlique carn / tas de pierres*) est préférable. Certains tumulus, particulièrement imposants, sont appelés « carnacéens ».



Tumulus de Kernours, Le Bono



# CIRCUIT ER LANNIC



Goémorent

200m

# CIRCUIT ER LANNIC



**DISTANCE** : 8 km

**NIVEAU DE DIFFICULTÉ** : Moyen

**TEMPS ESTIMÉ** : 2h30

**BALISAGE** : Rouge et blanc du GR34 jusqu'à Bilgroix, puis balisage jaune PR circuit « Pointes du Golfe »

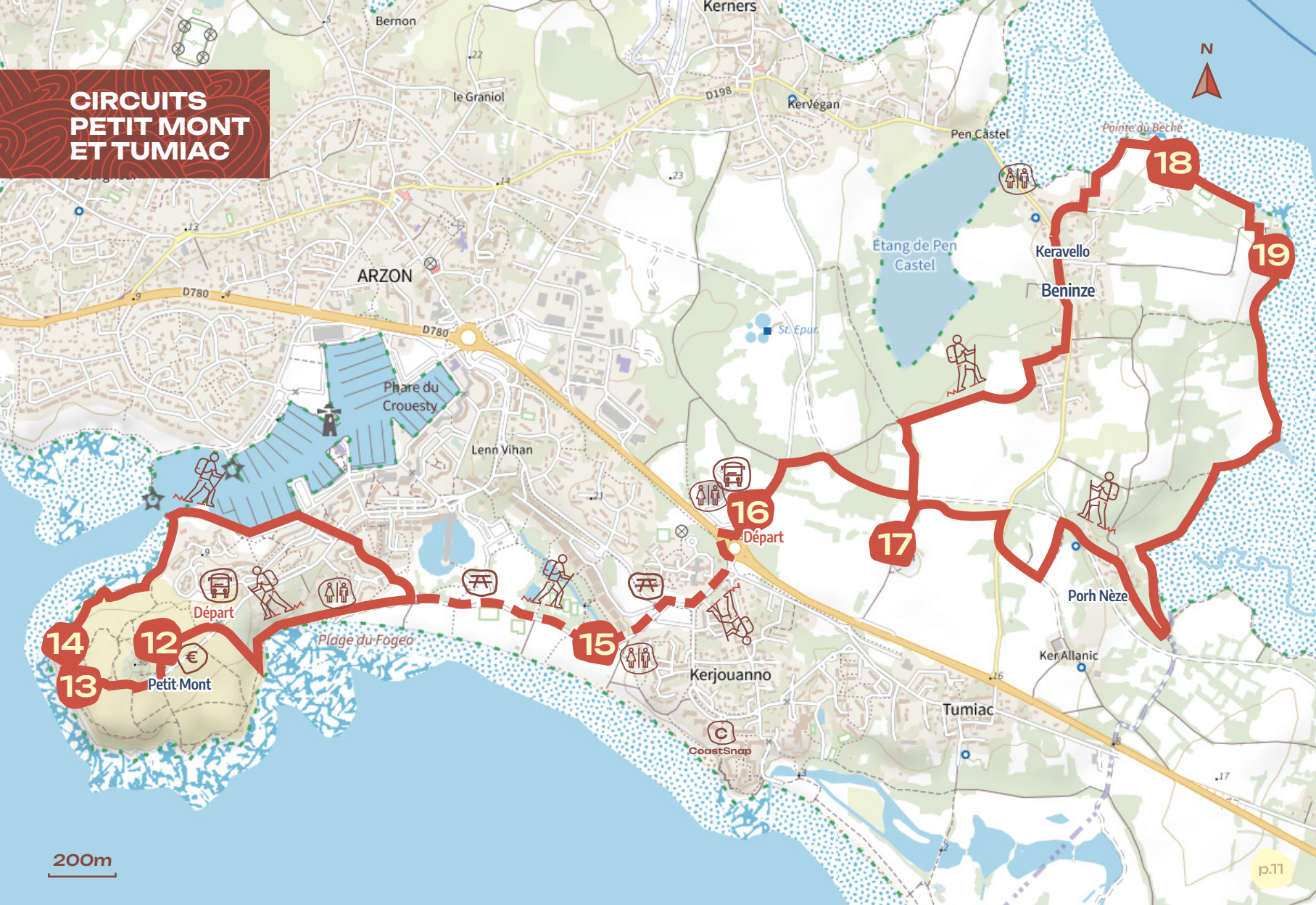
**ACCÈS** : Parking du Grah Niol (point de départ) ; ligne Kicéo 24 Vannes-Arzon arrêt Eglise (500 m du départ) ; aire multimodale du Sanso (2 km du départ). Depuis Port Navalo, liaisons maritimes par Le Passeur des Îles vers : Locmariaquer ; Gavrinis/Er Lannic/Larmor-Baden (2,5 km du départ).

**DÉPART** : Parking du Grah Niol, 13 Imp. du Graniol

- Se diriger vers le dolmen du Grah Niol, situé à environ 50 m du parking **1**.
- Depuis le monument, poursuivre tout droit puis tourner à droite au rond-point et prendre le chemin du Saint Sacrement. Continuer tout droit rue d'Armorique. Au carrefour, emprunter la rue de la Palisse puis un chemin en pente sur la gauche. Après être passé devant un ancien puits, longer le littoral sur le sentier côtier jusqu'à atteindre une végétation de landes abritant plusieurs espèces d'oiseaux caractéristiques de ce milieu **2**.
- Continuer jusqu'à la pointe de Penbert offrant un point de vue sur le Golfe du Morbihan et les îles d'Er Lannic et de Gavrinis, abritant des monuments mégalithiques éponymes **3** et **6**. Des liaisons maritimes Port-Navalo/Larmor-Baden, Port Navalo/Gavrinis, Gavrinis/Er Lannic sont proposées toute la saison pour découvrir ces monuments. Informations : cairndegavrinis.com et passeurdesiles.com.
- Poursuivre la découverte du littoral en passant par la plage des Fontaines. Sur cette partie du parcours, il est possible d'observer l'avancée progressive de la mer et des points d'érosion de la falaise **4**.
- Arriver à la pointe du Monteno, observer à nouveau les sites de Gavrinis et Er Lannic **6** et profiter du point-de-vue sur le Golfe, ses îles et la Presqu'île de Locmariaquer. En haut de la falaise, des ganivelles protègent les pelouses littorales qui jouent un rôle essentiel dans le maintien du sol et la lutte contre l'érosion engendrée par le ruissellement pluvial **5**.

- Cheminer sur le sentier côtier jusqu'à apercevoir, sur la gauche, un affleurement rocheux s'apparentant à une stèle. Il s'agit du monument du Menhir du Monteno **7**.
- Poursuivre sur le sentier passant sur les rochers pour arriver à un passage exigü donnant sur la rue du Port Douar. Remonter la voie pour découvrir entre deux allées privées, sur la gauche avant le parking, le menhir du Monteno intégré à une clôture **8**.
- Dans le village du Monténo, bifurquer sur la route du Tréno à droite qui descend au littoral. Tourner à droite rue du Dolmen après la montée, rester sur cette route jusqu'à voir l'anse de Port Navalo. Au croisement, poursuivre tout droit sur le sentier côtier (détour de 500 m) ou prendre directement à droite par la route pour arriver au dolmen de Bilgroix **9**.
- Aller jusqu'au bout de la pointe de Bilgroix pour bénéficier d'un panorama sur l'entrée du Golfe et ses îles **10**. En profiter pour découvrir la statue de Saint-Anne consacrée le 26 juillet 1988 (détour de 200 m).
- Repartir par la route pour retrouver le précédent croisement avec la rue du Dolmen. Au carrefour, longer le bord de mer jusqu'à la place du Taveno. Prendre la rue en sens interdit puis continuer tout droit jusqu'au fond de l'impasse desservie par la rue Saint-Anne. Emprunter le chemin du Pouil. Tourner à gauche sur la rue des Ajoncs. Poursuivre jusqu'à apercevoir au croisement avec la rue du lotissement de la Ligne, des vestiges du dolmen Clos Vouillaren ou déposition du Bernon **11**.
- Continuer rue des Ajoncs puis prendre la rue de Bernon sur la gauche pour retrouver le début du parcours (tourner à droite).

# CIRCUITS PETIT MONT ET TUMIAC



200m

## CIRCUIT PETIT MONT



**DISTANCE** : 3 km (variante 13 km)

**NIVEAU DE DIFFICULTÉ** :

Très facile (variante niveau moyen)

**TEMPS ESTIMÉ** : 1h (variante 4h)

(hors visite de Petit Mont)

**BALISAGE** : jaune PR « Circuit de Petit Mont »

**DÉPART** : Parking de Petit Mont

- Vous pouvez commencer votre parcours par la visite du cairn de Petit Mont, propriété du Département du Morbihan et géré par la Compagnie des Ports du Morbihan **12**. La pointe de Petit Mont est jalonnée de plusieurs circuits de randonnée, dont le célèbre GR34. Les panneaux d'interprétation sur le parking de départ vous aideront à découvrir le site.
- À la fin de la visite, emprunter le chemin de droite en direction de la pointe. À l'intersection, continuer sur le chemin côtier à droite, et apprécier la diversité floristique de ce site protégé **13**. Une table d'orientation se trouve sur votre gauche.
- Continuer sur le sentier côtier et admirer, en regardant au-dessus des buissons, la vue sur la pointe de Locmariaquer **14**.
- Poursuivre sur le sentier côtier jusqu'à la chapelle du Croisty, descendre le long du port et prendre sur la droite la rue des Cap-Horniers.
- Poursuivre tout droit jusqu'à la plage du Fogeo. Pour terminer le circuit, longer la plage vers la droite. Après le bunker visible depuis le sentier côtier, prendre le chemin sur la droite pour retrouver le parking.
- Pour prolonger la randonnée, rejoindre le circuit du Tumulus de Tumiatic (7 km) par un cheminement de 1,5 km. Pour cela, continuer le long de la plage du Fogeo. Passer devant l'école de voile, le dub house/mini-golf puis les terrains de tennis. Arriver au croisement, observer les dunes végétalisées participant à la lutte contre l'érosion **15**. *Pour contribuer au suivi du trait de côte CoastSnap, continuer tout droit le long du littoral. Pour retrouver le circuit, revenir sur ses pas jusqu'au croisement.*
- Continuer en remontant le sentier jusqu'à passer les barrières d'accès pompier et traverser sur l'avenue de Kerlun. Traverser les deux ronds-points successifs jusqu'au centre commercial. Le point de départ du circuit du Tumulus de Tumiatic se trouve à l'aire multimodale du Sanso.
- Pour revenir au parking de Petit Mont, emprunter le même itinéraire.

**ACCÈS** : Parking de Petit Mont (point de départ) ; aire multimodale du Sanso (1 km du départ) ; ligne Kicéo 24 Vannes-Arzon arrêt Crousty (1,2 km du départ).

Depuis Port Navalo, liaisons maritimes par Le Passeur des Îles vers : Locmariaquer ; Gavrinis/Er Lannic/Larmor-Baden. Navette gratuite Arzibus n°3 depuis l'embarcadère jusqu'au parking de Petit Mont

## CIRCUIT TUMIAC



**DISTANCE** : 7 km (variante 13 km)

**NIVEAU DE DIFFICULTÉ** : Facile

(variante niveau moyen)

**TEMPS ESTIMÉ** : 2h30 (variante 4h)

(hors visite de Petit Mont)

**BALISAGE** : jaune PR

**DÉPART** : Aire multimodale du Sanso, rue de la Butte

- À la sortie du parking, à côté du panneau de signalisation Stop, observer l'alignement de stèles du Lizeau **16**.
- Remonter la rue qui longe le parking, jusqu'à arriver au passage piéton. L'emprunter en tournant à droite. Continuer sur le sentier et bifurquer à droite sur le tracé de l'ancienne voie ferrée. Au carrefour, aller par le chemin de droite voir le Tumulus de Tumiatic **17**. Faire un aller-retour de 300 m pour revenir à ce carrefour, puis continuer le circuit tout droit dans un chemin qui sépare deux champs, jusqu'à tourner à droite vers un chemin creux.
- Avant les habitations, prendre le chemin de gauche débouchant sur le village de Béninze. Descendre la rue à gauche et prendre à droite le chemin du Piquen Tuanic. Longer la plage jusqu'à en atteindre une autre après les escaliers. Ici, la Pointe du Béché offre un point de vue sur trois îles du Golfe **18**.
- Poursuivre sur le sentier côtier, bordé de pins et de cyprès de Lambert, arbre emblématique de la côte sud morbihannaise **19**.
- Continuer et passer par l'anse du Poul et Porh Nèze. Après un passage sur du platelage vers la droite, traverser le village du même nom. Après la fontaine de 1826, prendre le passage à gauche. Poursuivre puis traverser la D198 jusqu'au Tumulus de Tumiatic et reprendre le même chemin qu'à l'aller pour retrouver le point de départ.
- Pour prolonger la randonnée, rejoindre le circuit du Petit Mont (3 km) par un cheminement de 1,5 km. Pour cela, passer les deux ronds-points, longer l'aire de camping-cars vers la droite et descendre le chemin vers la plage du Fogeo. Continuer tout droit, passer les terrains de tennis, le club house/mini-golf puis l'école de Voile. Poursuivre sur le sentier côtier et tourner à droite après le bunker pour trouver le point de départ du circuit du Petit Mont.
- Pour revenir à l'aire multimodale du Sanso, emprunter le même itinéraire.



# CIRCUIT VÉLO



**DISTANCE :** 15 km

**NIVEAU DE DIFFICULTÉ :** Facile

**TEMPS ESTIMÉ :** 1H30 À 2h

**BALISAGE :** V45

**ACCÈS :** Aire multimodale du Sanso (point de départ).

*Liaison maritime Port Navalo – Locmariaquer par Le Passeur des Îles d'avril à septembre et navette gratuite Arzibus depuis l'embarcadère jusqu'à l'aire multimodale du Sanso*

**DÉPART :** Aire multimodale du Sanso, rue de la Butte. Pour information, les vélos ne sont pas autorisés sur le sentier côtier.

- Votre parcours débute par l'alignement de stèles du Lizeau **16** en lisière du parking du supermarché face à l'arrêt de bus. Enfourcher votre vélo en direction du tumulus de Tumiac **17**. À 600 m du départ, se trouve sur la droite, après un rétrécissement, un petit sentier menant au tumulus. La montée sur le monument est interdite.
- Poursuivre votre chemin sur la V45 en direction de Saint-Gildas. À 300 m après le village de Porh-Nèze prendre le chemin sur la droite vers Tumiac pour passer sous la route RD 780.
- Traverser Tumiac, puis au carrefour giratoire suivre « Parc du Fogo ». Laisser l'aire de camping-cars sur votre gauche pour bifurquer immédiatement après à gauche (V45). Traverser le parc du Fogo et prendre le chemin sur votre droite, après l'école de voile. Depuis ce point, observer les dunes végétalisées participant à la lutte contre l'érosion **15**. *Pour contribuer au suivi du trait de côte CoastSnap, continuer en remontant le sentier jusqu'à passer la barrière d'accès pompier, prendre sur la droite jusqu'au parking de la résidence de la plage, stationner votre vélo et emprunter le sentier côtier sur la droite. Pour retrouver le circuit revenir sur ses pas.* Au débouché sur la route du Petit Mont, remonter sur la gauche jusqu'au parking de Petit Mont. Vous pouvez poursuivre votre parcours par la visite du Cairn, propriété du Département du Morbihan et géré par la Compagnie des Ports du Morbihan **12**. À la fin de la visite, emprunter à pied le chemin de droite en direction de la pointe et apprécier la diversité floristique et paysagère de ce site protégé **13, 14**.

- Reprendre la route en suivant l'itinéraire aménagé jusqu'à arriver devant l'Office de Tourisme. Le laisser sur votre gauche pour traverser la route puis prendre à gauche vers la pharmacie. S'engager dans le jardin de Lahinch sur la droite (traversée du jardin pied à terre). Suivre le chemin jusqu'à la rue du Croisty, remonter sur la droite jusqu'au parvis de l'église. Prendre sur la gauche (VR45) et suivre le chemin vélo jusqu'à la rue des Ajoncs. Sur la droite à environ 130 m, en entrée du lotissement de la Ligne, observer des vestiges du dolmen Clos Vouillaren **11**.
- Reprendre le chemin vélo jusqu'à la place du Tavéno. Suivre le fléchage « Pointe de Bilgroix ». À environ 900 m, l'allée couverte de Bilgroix **9** est sur votre droite. Un point de vue sur le Golfe du Morbihan s'offre à vous **10**.
- Revenir sur vos pas jusqu'à l'intersection, prendre à gauche sur la rue du Dolmen puis le chemin des Francs. S'engager à gauche sur la rue du Monténo puis sur la rue de Montmartre. Descendre la rue du port Douar jusqu'à l'intersection du chemin du Menhir sur votre droite pour découvrir le menhir du Monteno intégré à une clôture **8**.
- Poursuivre sur la rue du Port Douar, puis sur le chemin du Poul Fétan. À l'intersection prendre le chemin de Ar Toull Louarn puis à gauche au débouché sur la rue des Ormeaux. 70 m après l'intersection pour le centre sportif Y. Chapron, prendre le chemin du Poul Jackez à droite. Au niveau de la rue des Ormeaux, bifurquer sur la droite jusqu'à l'intersection avec la rue des Ajoncs. À 120 m tourner à gauche puis emprunter le chemin du Saint Sacrement. À l'intersection, prendre à gauche l'Impasse du Graniol. Le dolmen du Grah Niol **1** est à 120 m sur la gauche.
- Le retour se fait par la rue du Graniol puis la rue des Bruyères en suivant la V45. Environ 250 m après la traversée de la rue de la Butte, prendre le chemin sur la droite pour un retour à l'aire multimodale du Sanso.

Circuit disponible sur l'application et le site Géovélo

## DOLMEN DE GRAH NIOL

Ce monument est une tombe préhistorique, mesurant environ 15 m de long. Elle est composée d'un couloir, d'environ 1 m de large, qui donne sur deux chambres funéraires, l'une latérale au couloir, l'autre au fond de la structure. Cette disposition lui confère une allure asymétrique en demi-transept, unique dans le secteur. Cinq orthostates et une dalle de couverture comportent des gravures remarquables (*haches, serpentiformes, oiseaux...*).

En 1895, des fouilles permettent la découverte d'éléments de parure en variscite ainsi qu'une perle en sérécite. Une partie de ce mobilier archéologique se trouve au Musée de Préhistoire de Carnac.

La tombe à couloir de Grah Niol occupe un promontoire rocheux dominant les rives du golfe du Morbihan – l'estuaire des rivières de Vannes et de Noyal – au Néolithique offrant une vue panoramique sur tous les

monuments mégalithiques du secteur : depuis ceux d'Arzon, en passant par le dolmen de Pen Hap (*île-aux-Moines*) et de Pen Liouse (*île d'Arz*), les architectures mégalithiques de la Presqu'île de Locmariaquer et jusqu'au Tumulus Saint-Michel (*Carnac*).



Ce promontoire devait aussi être occupé par d'autres monuments ; en 1840 on y observe un ouvrage de stèles démantelé et un tertre ovale.

Le monument apparaît aujourd'hui sous une forme restaurée. En effet en 1936, Zacharie Le Rouzic, grand archéologue, fait replacer des pierres de couverture, des piliers de béton et fait remonter des parements de pierre.

## PAUSE NATURE

### UNE VÉGÉTATION DE LANDES

La lande observée sur cette portion du sentier se caractérise par la présence d'ajoncs et de bruyères. Cet habitat abrite plusieurs espèces comme l'Engoulevent d'Europe, oiseau nocturne reconnaissable à son chant qui consiste en un ronronnement sourd portant jusqu'à 500 mètres et rappelant un bruit de cyclomoteur. Il est présent entre mi-avril et septembre. Nichant à même le sol, il convient de rester sur le sentier et de ne pas marcher dans la lande au risque d'écraser son nid.

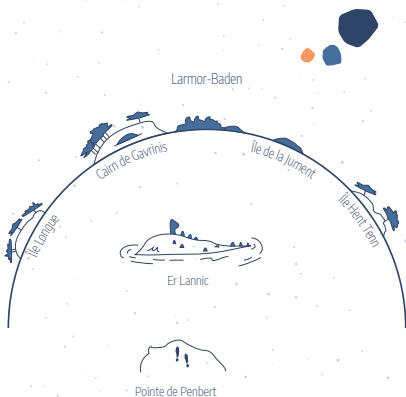


D. Léon PIRGARD/Morbihan

## LECTURE DU PAYSAGE

### UN PAYSAGE QUI ÉVOLUE

Depuis la pointe de Penbert, vous bénéficiez d'un cône de vue vers l'îlot d'Er Lannic et l'île de Gavrinis. Les deux enceintes d'Er Lannic, qui depuis le Néolithique dialoguent avec le célèbre cairn de Gavrinis, sont emblématiques du phénomène de remontée du niveau marin. En effet, au Néolithique, le niveau de la mer est plus bas d'environ 5 m par rapport au niveau actuel. Le golfe du Morbihan n'existe pas encore, à la place, les rivières d'Auray, de Vannes et de Noyal s'écoulaient dans des vallées fluviales qui convergent ici. Les points hauts de ces vallées



correspondent aux îles actuelles. Aujourd'hui, certains mégalithes se retrouvent sous l'eau ou ne se découvrent qu'à marée basse, comme la deuxième enceinte d'Er Lannic ou les menhirs de Kerpenhir. Ils témoignent de ce changement dans le paysage.

D'après des données C. Le Moél GUYO

## PAUSE NATURE

### UN TERRITOIRE FRAGILE SOUMIS À L'ÉROSION

Le littoral sud-morbihannais est marqué par une grande présence de résineux, dont des cyprès de Lambert. Cet arbre emblématique de la côte, originaire de Californie, est arrivé dans le département au début du siècle dernier (1900-1920). Il a été planté pour l'ornement et pour servir de barrière brise-vent et ainsi faciliter l'activité humaine. À partir des années 1980, l'aménagement de la Presqu'île de Rhuys, en empiétant sur les espaces naturels littoraux, a fragmenté et fragilisé les dunes.

Le trait de côte fixé par des aménagements est moins résilient face aux aléas naturels (*inondation, submersion, érosion*). Globalement, le phénomène d'érosion tend à s'accélérer avec le réchauffement climatique. Les impacts de l'érosion sont observables dans le paysage : des arbres en bordure de sentier côtier frôlent le vide, d'autres sont écroulés au pied des falaises. Aussi, lorsque le sol est à nu, la pluie ruisselante et le passage répété des promeneurs accentuent l'érosion. Rester sur les sentiers identifiés et mettre des embouts à ses bâtons de marche participent à la préservation des lieux.

### LES PELOUSES LITTORALES

En haut de falaise se développent en fines bandes les pelouses littorales ou « aérolines ». Leur aspect ras est lié au sol peu épais et aux effets conjoints du sel et du vent. Elles sont particulièrement sensibles au piétinement et se raréfient au sein du territoire. Ce tapis végétal joue pourtant un rôle essentiel dans le maintien du sol et permet de lutter contre l'érosion. Contribuez à protéger cet habitat en évitant de le piétiner et en respectant les ouvrages de protection.



A. Boule PIRGARD/Morbihan

## ENCEINTES D'ER LANNIC

Face à Gavrinis, sur un petit îlot d'une centaine de mètres de long, l'ensemble mégalithique d'Er Lannic réunit plus de 170 stèles dont 9 sont restées dressées depuis le Néolithique.

Elles s'organisent principalement en deux arcs d'enceinte, se jouxtant l'un l'autre. L'arc sud serait le plus ancien (*enceinte 1*). Ouvert à l'est, il est entièrement submergé du fait de la remontée du niveau de la mer depuis le Néolithique. D'une longueur de 50 m environ, il est formé de 30 stèles, majoritairement en orthogneiss. Les menhirs les

plus bas représentent à environ un mètre au-dessous des plus basses mers actuelles.

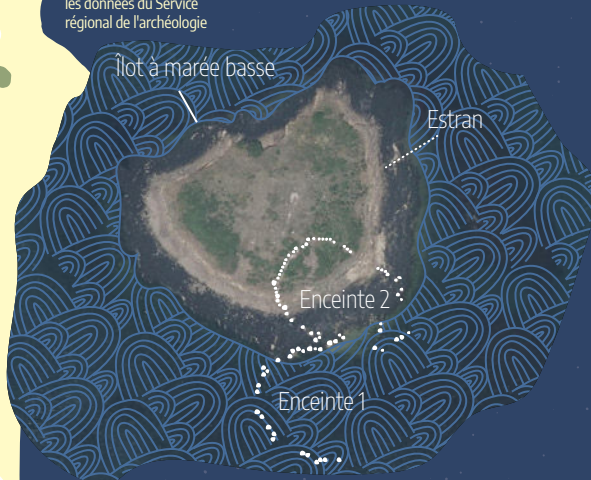
L'arc d'enceinte nord (*enceinte 2*) est situé à la fois sur l'île et sur l'estran, cette moitié découvrant à marée basse. De forme elliptique, il fait 78 m de long et 50 m de large et est constitué de près de 140 stèles, principalement en granite. La plus grande stèle (4 m de haut), en position centrale, correspond au point culminant du monument. À l'intérieur de cet arc sont couchés une quarantaine de petits blocs.

Redressement  
d'une stèle dans les  
années 1920



Philippe L. PROU

Plan du site d'après  
les données du Service  
régional de l'archéologie



Er Lannic est le seul arc d'enceinte double du Sud Morbihan. L'hypothèse d'un étage successif, au gré de la remontée du niveau marin au cours du 7<sup>e</sup> millénaire, a été formulée par Serge Cassen. Avec 21 dalles en orthogneiss, l'enceinte 1 est le plus important ouvrage de stèles en ce matériau, dont l'origine est ici à 3 km au minimum. À l'occasion du redressement de 49 stèles dans les années

1920, 5 stèles comportant des gravures à peine discernables aujourd'hui ont été observées. Une quantité extraordinaire de mobilier archéologique a été trouvée sur le site, céramiques culturelles et haches polies en fibrolite exogène. Une partie de ces objets de dépôts est conservée au Musée de Préhistoire de Carnac et au Musée d'Histoire et d'Archéologie de Vannes.

Actuellement fermé pour rénovation, les collections du Musée d'Histoire et d'Archéologie de Vannes sont consultables en ligne : [musees.mairie-vannes.fr](http://musees.mairie-vannes.fr)

## MENHIR DU MONTENO 2

Cet affleurement naturel de granite situé sur le sentier littoral de la pointe du Monteno comporte sur son côté nord-est une petite face d'arrachement, témoignant d'une intervention humaine. Il se présente comme une stèle de 2,10 m de hauteur, 1,85 m de large et 0,80 m d'épaisseur. À proximité se trouvent les vestiges d'un dolmen, actuellement masqué par la végétation, et en propriété privée.

Ce site bénéficie d'une position remarquable, sur une hauteur dominant le golfe du Morbihan. Il est en intervisibilité avec toutes les architectures mégalithiques de la Presqu'île de Locmariaquer et de la pointe de Bilgroy.



## MENHIR DU MONTENO

Ce menhir de granite de 2 m de haut par 1 m de largeur et 0,8 m d'épaisseur se situe dans le bourg ancien du Monteno, intégré à une clôture. Vers 1900, une photographie de Zacharie Le Rouzic le montre déjà inséré dans un important muret de parcellaire avec la légende : « Cromlech du Mintenno (...) menhirs », suggérant qu'il était accompagné d'autres stèles. Anciennement, ce menhir était en lien avec un tumulus et possiblement le menhir du Monteno 2.

Ce menhir conserve sa position dressée depuis le Néolithique.



## DOLMEN DE BILGROIX

Cette allée couverte est une tombe mesurant 14 m de long pour une largeur variant d'est en ouest de 0,80 m à 1,25 m. Elle présente la particularité d'être entièrement construite en maçonnerie de pierres sèches ; le seul orthostate étant la grande dalle de chevet qui clôt l'extrémité de la chambre funéraire.

Le sol était initialement dallé. Trois dalles laissent supposer une couverture mégalithique. Cette allée est entourée d'un cairn de 17 m de long sur 7,90 m de large et 1,2 m de haut, constitué de pierres sèches. Selon la société polymathique du Morbihan qui fouilla le monument au 19<sup>e</sup> siècle, cette allée funéraire était initialement recouverte par un grand tumulus, qui mesurait encore en 1866, 45 m de long par 18 m de large, pour une hauteur de 3 à 4 m.

À partir de 1996, le monument fait l'objet d'une fouille puis d'une restauration, sur la base des plans archéologiques et avec les matériaux originaux.

Au Néolithique, à la charnière des 4<sup>e</sup> et 3<sup>e</sup> millénaires avant J.-C., cette partie de la Presqu'île de Rhuys était recouverte d'une forêt de chênes, ouverte par endroits, avec des Prunellier et des espèces caractéristiques de zones humides.



Surface du cairn au commencement des campagnes de fouilles, en 1990



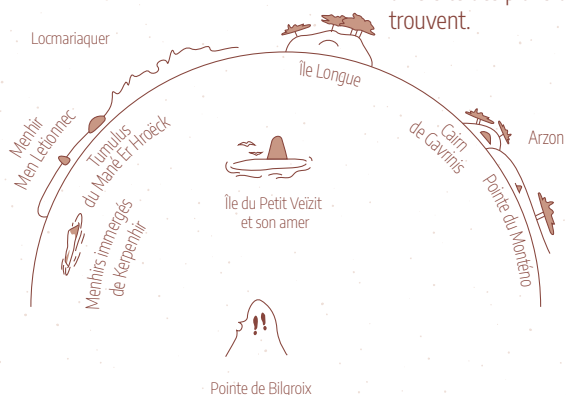
## LECTURE DU PAYSAGE POINTE DE BILGROIX

### COVISIBILITÉ ENTRE LES SITES

Depuis le sentier côtier, la vue se dégage et permet de distinguer des îles et promontoires accueillant pour certains d'autres mégalithes. Depuis le dolmen de Bilgroid, d'ouest en est vous découvrirez : les rives de la Presqu'île de Quiberon, celles de Locmariaquer, rythmées par les Menhirs immergés de Kerpenhir, le groupe de Men Letionec et le tumulus de Mané Er Hroeck, puis l'île Longue, le cairn de l'île de Gavrinis et le dolmen du Monteno.

### UN TERRITOIRE RICHE

Les mégalithes s'implantent aujourd'hui dans un territoire aux espaces naturels protégés, comme Er Lannic, réserve ornithologique ou les Pierres Plates à Locmariaquer, dont le terrain appartient au Conservatoire du littoral. Ce sont des espaces qui bénéficient d'une faune et d'une flore très riches grâce notamment à la diversité des plans d'eau qui s'y trouvent.



D'après dessein C. Le Mait'OrVa

## MENHIRS CLOS VOUILLAREN OU DÉPOSITION DU BERNON

Cette pierre appartenait à un ensemble de stèles, aujourd'hui dispersées dans le lotissement. Elles étaient associées à un tertre, mentionné de « dolmen ruiné » par Amédée de Francheville et François-Marie Cayot-Délandre au milieu du 19<sup>e</sup> siècle, et à un dépôt de 17 haches polies, retrouvées fichées talon en terre, dans une petite cavité sous une grande dalle plate. 15 sont conservées au Musée d'archéologie nationale et leur analyse témoigne de matériau de trois provenances : jadéite des Monts Viso et Beigua (*Italie du Nord*) et néphrite de la région du Valais (*Suisse*).



Haches polies de la déposition du Bernon  
© GrandPalaisRmn (musée d'Archéologie nationale)/ Franck Raux

Cette déposition, comme celle de Largueven (*Sarzeau*), du Petit Rohu (*Saint-Pierre-Quiberon*) et d'autres, a la particularité d'être hors contexte funéraire, au contact de stèles dressées.



## CAIRN DE PETIT MONT

L'ensemble monumental de Petit Mont est le résultat de quatre ouvrages architecturaux successifs qui se superposent les uns aux autres. Premièrement, un tertre de 49 m de long, 1,60 m de hauteur, sans sépulture connue. Puis, un cairn de 30 m de long sur une quinzaine de large, dont les parements sont conservés sur une hauteur de 6 m. Sur celui-ci, s'appuie un autre cairn comportant une tombe à couloir et une chambre quadrangulaire dont

l'entrée a été retrouvée en raison de la construction d'un bunker lors de la Seconde Guerre mondiale. En effet, un troisième cairn, contenant également deux tombes à couloir, a englobé l'ensemble précédent, bouchant l'accès au premier dolmen. Les tombes à couloir présentent une grande quantité de gravures ; certaines ont été détruites par la construction du bunker.

Heureusement, une grande partie des signes a été préservée grâce à une campagne de moulages, réalisée par Zacharie Le Rouzic dans les années 1900. Ces moulages sont exposés au Musée de Préhistoire de Carnac ; y sont représentés des tracés ondulatoires, circulaires, des haches, comparables à ceux de Gavrinis.

*L'entrée sur le site est payante : plus d'informations sur les tarifs et horaires d'ouverture sur le site internet [cairndepetitmont.com](http://cairndepetitmont.com)*

Une pendeloque et une dizaine de perles en variscite provenant d'Andalousie et de Castille-et-León ont été mises au jour lors des fouilles menées dans les années 1980 par Joël Lecornec.

En 1943, le monument est fortement impacté par l'aménagement d'un bunker. Propriété du Département du Morbihan, il évolue aujourd'hui dans un environnement paysager préservé et protégé.



## PAUSE NATURE

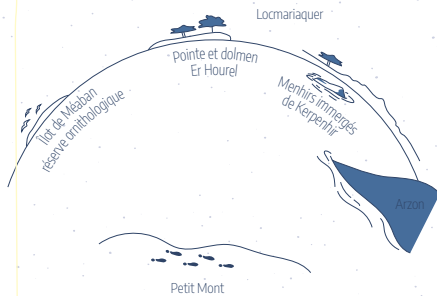
Le site de Petit Mont est un Espace Naturel Sensible. Il appartient au Département du Morbihan qui œuvre au maintien du bon état de conservation des espèces et des habitats naturels et semi naturels. Le site compte 222 espèces floristiques, dont plusieurs protégées, rares ou en régression, telles que l'Aster linoxyris armoricanus, connue au monde uniquement sur le littoral sud-morbihannais

ou encore l'Arenaria montana, espèce rare au niveau du département. Ce site fait l'objet d'une gestion particulière et différenciée, menée en collaboration avec le Conservatoire botanique national de Brest.



Conseil départemental 56

## LECTURE DU PAYSAGE PETIT MONT



### COVISIBILITÉS ENTRE LES SITES

La Pointe de Petit Mont offre un point de vue sur la façade Atlantique, avec l'îlot de Méaban, réserve naturelle et ornithologique, l'entrée du golfe et les rives de la Presqu'île de Locmariaquer. Son cairn est en intervisibilité avec le dolmen démantelé situé dans le petit bois de la pointe d'Er Hourel ou encore les menhirs immergés de Kerpenhir.

## PAUSE NATURE

### LES DUNES

Cet habitat très fragile est caractérisé par des espèces végétales résistantes au sel et pouvant pousser sur du sable. Ces plantes, en stabilisant le sable, vont permettre à la dune de jouer un rôle dans la lutte contre l'érosion. Entre avril et août, un petit oiseau, le Gravelot à collier interrompu, utilise parfois la dune ou les hauts de plage pour nicher. Pour préserver cette espèce protégée, pensez à tenir votre chien en laisse, à rester sur le sentier et à marcher en bas de la plage, le long du sable mouillé (chiens interdits sur la plage du 15 avril au 15 septembre).

Le site des dunes du Fogo est un Espace naturel sensible géré par le Département du Morbihan.



Alexandra Lamoureux



D. Lédan - Parc naturel régional du Morbihan

Pour mesurer l'évolution du trait de côte, le Laboratoire Geo-Océan de l'Université de Bretagne Sud, le Conseil Départemental du Morbihan et l'association RIEM (Réseau Initiatives des Eco-explorateurs de la Mer) ont mis en place un Observatoire Citoyen du Littoral Morbihannais. Un dispositif photographique participatif (station CoastSnap) a été implanté sur la plage du Fogo pour rendre compte de sa dynamique littorale. À partir de chaque image reçue, le trait de côte est tracé automatiquement puis comparé aux photographies de marées similaires. Ces données contribuent à la gestion de la bande côtière.

## ALIGNEMENT DU LIZEAU

Ce site prend la forme d'un alignement de 26 petites stèles (menhirs), de 0,15 à 0,75 m de hauteur, s'étendant sur une vingtaine de mètres. La proximité des blocs, quasi jointifs par endroit, avait conduit Zacharie Le Rouzic, archéologue du début du 20<sup>e</sup> siècle, à interpréter ce site comme les restes d'une tombe à couloir.

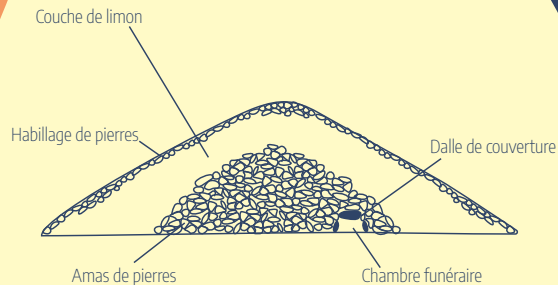
Ce monument est en lien direct avec le tumulus de Tumiac, situé à 300 m à l'est. En 2014, une fouille archéologique préventive à proximité a révélé des vestiges néolithiques avec de possibles fosses de calage de menhirs disparus, ainsi que des fours à pierres chauffées, dont les plus anciens ont été datés par le radiocarbone vers 4500/4300 avant J.-C.

## TUMULUS DE TUMIAC

Avec un volume de 15 900 m<sup>3</sup>, le tumulus de Tumiac forme dans le paysage une imposante colline tronconique de 55 m. de diamètre et 15 m. de hauteur. Il constitue le tumulus le plus haut de Bretagne. Sa masse tumulaire est composée d'une enveloppe extérieure d'environ 1,50 m de terre et de pierres, puis d'une épaisse couche de 8 à 10 m de

vase, transportée depuis des terrains marécageux en bordure de rivage. Enfin, un noyau interne composé de gros éclats de pierres sèches recouvre une chambre funéraire d'environ 4,50 m de long.

Ce caveau, sans couloir d'accès, était délimité par trois grandes dalles monolithiques, dont deux portent des signes gravés.



Plan du Tumulus de Tumiac, d'après plan de Z. Le Rouzic

## TUMULUS DE TUMIAC

Le tumulus de Tumiac est le premier monument mégalithique en Morbihan à être fouillé de façon méthodique en 1853 par la Société polymathique du Morbihan et à bénéficier d'une publication scientifique en 1864. La fouille participe pleinement de l'invention de la Préhistoire dans les années 1850/1860, puisque le riche dépôt mobilier funéraire, et principalement les haches en jade alpin, a permis de proposer le

terme de « néolithique » (*âge de la « nouvelle pierre »*) pour cette période de la préhistoire.

Daté du début du 5<sup>e</sup> millénaire avant notre ère, ce monument figure, avec celui de Saint-Michel à Carnac et de Mané er Hroëck à Locmariaquer, parmi les tumulus, dits « carnacéens », les plus anciens et les plus imposants d'Europe. Situé sur une éminence granitique à 34 m d'altitude, Le Chanoine Mahé désignait dès 1825 ce « Grand Mont » comme « le plus haut de la côte du Morbihan et de France ». Un atlas nautique de l'époque mentionne d'ailleurs qu'il servait d'amer aux marins.

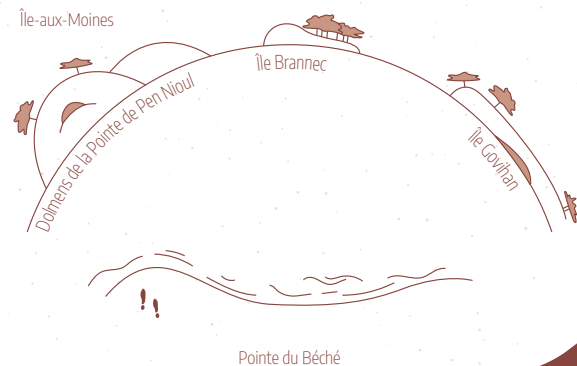


Parure et haches polies.  
Collection musée d'histoire  
et d'archéologie de Vannes,  
anciens fonds SPM  
© cliché musées de Vannes



## LECTURE DU PAYSAGE POINTE DU BÉCHÉ

Depuis la Pointe du Béché vous découvrez un point de vue sur trois îles du Golfe. D'ouest en est, l'île-aux-Moines avec sa pointe de Nioul abritant le dolmen du même nom, l'île Brannec et l'île Govihan, île privée sur laquelle se situent aussi les vestiges d'un mégalithe.



### DES ENJEUX COMMUNS DE PRÉSERVATION

Patrimoine culturel et naturel se conjuguent ici, dont l'importance tant scientifique qu'esthétique est à préserver pour les générations futures. Ces espaces fragiles se retrouvent donc au centre d'enjeux communs pour les différents acteurs du territoire, comme le Conservatoire du littoral, le Parc naturel régional du Golfe du Morbihan, les Espaces Naturels Sensibles du Département du Morbihan et les collectivités. Pour contribuer à leur préservation, il est important de rester sur les sentiers identifiés, ramasser ses déchets et ne pas cueillir de végétaux. Merci de votre contribution à la préservation des trésors de ce territoire.

## CANDIDATURE AU PATRIMOINE MONDIAL DES MÉGALITHES DE CARNAC ET DES RIVES DU MORBIHAN

La candidature au Patrimoine mondial de l'UNESCO des mégalithes de Carnac et des rives du Morbihan rassemble 28 communes, le Département du Morbihan, le Centre des Monuments Nationaux (CMN), le Conservatoire du Littoral, Auray Quiberon Terre Atlantique (AQTA),

Golfe du Morbihan Vannes Agglomération (GMVA), la Région Bretagne, de nombreuses associations et des communes associées, notamment Vannes et Auray.

Ce projet de territoire couvre un périmètre de la Ria d'Étel à la Presqu'île de Rhuy, de Pluneret à Quiberon, sans oublier les îles d'Houat et Hoëdic.

Il s'agit d'un territoire exceptionnel où sont concentrés plus de 550 monuments mégalithiques, datés du Néolithique (4500 à 2500 ans environ avant J.-C.) caractérisés par une concentration et une diversité mégalithique démesurée, en lien avec le paysage maritime.



Périmètre de l'inscription  
au Patrimoine mondial  
de l'UNESCO

### Soutenir le projet

Chacun peut-être acteur de cette candidature et de la préservation des sites mégalithiques du territoire UNESCO en participant à nos actions et en partageant les actualités de ce projet de territoire.



## Golfe du Morbihan Vannes agglomération

### S'ENGAGE POUR LA PRÉSERVATION DES MÉGALITHES

Terre de patrimoine et de paysages mégalithiques, le territoire de Golfe du Morbihan – Vannes agglomération est concerné, pour une grande partie de sa frange littorale, par la candidature UNESCO des Mégalithes de Carnac et des rives du Morbihan. Menhirs, dolmens, tumulus totalisent plus de 160 sites mégalithiques répartis sur 12 communes de l'agglomération : Arradon, Arzon, Baden, Île-aux-Moines, Île d'Arz, Larmor-Baden, Le Bono, Le Hézo, Saint-Armel, Saint-Gildas-de-Rhuy, Sarzeau et Séné.

Pour préserver ce patrimoine exceptionnel mais fragile,

l'agglomération s'est engagée aux côtés de Paysages de Mégalithes dans la mise en œuvre d'un plan de gestion du Bien en candidature UNESCO. Ce document opérationnel et transversal garantit l'intégrité du Bien et la transmission de ce patrimoine aux générations futures. Il se traduit par des actions visant à l'appropriation collective du Bien, à sa protection réglementaire, à sa valorisation ou encore à sa préservation par l'aménagement et l'entretien de sites et de leur environnement paysager.



Merci au service des Espaces Naturels Sensibles du Département du Morbihan, au Parc naturel régional du Golfe du Morbihan et au service Risques côtiers de Golfe du Morbihan – Vannes agglomération pour leur contribution aux encarts "Pause Nature".



PAYSAGES DE MÉGALITHES

### CIRCUITS PIÉTONS

#### CIRCUIT PETIT MONT

Distance : 3 km, variante à 13 km

Temps : 1h, variante à 4h

#### CIRCUIT TUMIAC

Distance : 7 km, variante à 13 km

Temps : 2h30, variante à 4h

#### CIRCUIT ER LANNIC

Distance : 8 km

Temps estimé : 2h30

#### CIRCUIT VÉLO

Distance : 15 km

Temps estimé : 1h30 à 2h

Original communication

Ce livret est téléchargeable

